

12 JOURS

EN VOITURE

EN HIVER

# Aurores boréales, glaciers et sources chaudes

Au volant de votre voiture, traversez l'île de long en large pour profiter paisiblement des richesses naturelles du pays et chasser les aurores boréales. Vous mettrez le cap à l'Ouest pour admirer la péninsule de Snæfellsnes, roulez vers les terres sauvages du Nord, puis traverserez les fjords de l'Est avant de descendre vers le Sud.



## Vous aimerez

- La détente dans les eaux chaudes du Blue Lagoon, des Vök Baths, des Myvatn Nature Baths et du Sky Lagoon.


- Les cascades emblématiques : Hraunfossar, Skogafoss, Seljalandsfoss, Godafoss, Dettifoss.
- La péninsule de Snæfellsnes, condensé de volcans, falaises, plages et villages de pêcheurs.
- Le Cercle de diamant : Myvatn, Godafoss, Dettifoss et le canyon d'Ásbyrgi.
- Les fjords de l'Est et leurs villages authentiques comme Seydisfjörður et Djúpivogur.
- Le parc national du Vatnajökull : grottes de glace, Skaftafell et le lagon glaciaire de Jökulsárlón.
- Les paysages uniques de la Côte Sud : Reynisfjara, Dyrhólaey, glaciers et plages volcaniques.
- Le Cercle d'Or : Thingvellir, Gullfoss et Geysir.
- La magie des aurores boréales.

## Itinéraire

Cet autotour de 12 jours est conçu pour vous faire vivre une immersion complète sur l'île. À votre arrivée, vous traversez la péninsule de Reykjanes, où volcans, sources chaudes et champs de lave vous plongent immédiatement dans l'ambiance islandaise, avant de rejoindre Reykjavik. Vous poursuivez par les cascades et sources chaudes de la région de Borgarfjörður, puis la péninsule de Snæfellsnes, véritable concentré d'Islande avec ses falaises, champs de lave, plages et villages de pêcheurs. Le nord-ouest révèle fermes en tourbe et fjords arctiques avant l'arrivée à Akureyri, capitale du Nord. Place ensuite au Cercle de diamant : Godafoss, Myvatn et ses paysages lunaires, Dettifoss, Asbyrgi... sans oublier la détente dans les Myvatn Nature Baths ou les GeoSea d'Húsavík. L'Est vous attend avec ses fjords sauvages et ses villages authentiques, avant d'atteindre Höfn, capitale de la langoustine. Le parc national du Vatnajökull vous dévoile ses merveilles : grottes de glace, lagon glaciaire de Jökulsárlón et plage de diamants. Puis cap sur la Côte Sud, entre cascades mythiques, falaises et plages de sable noir, avant de rejoindre le Cercle d'Or. Votre périple se termine à Reykjavik, avec la possibilité de profiter du Sky Lagoon ou d'une chasse aux aurores boréales.

## Jour 1

## PARIS > REYKJAVIK

 50 km

 45 min

Envol à destination de Keflavik.

Prise en charge de votre **véhicule de location**. Vous recevrez une **tablette connectée**, sur laquelle vous retrouverez votre itinéraire personnalisé et les étapes de votre roadtrip.

Route vers Reykjavik. En chemin, vous pourrez faire un arrêt au célèbre spa géothermique du **Blue Lagoon** pour vous baigner.

Nuit dans un hôtel de Reykjavik.

### LIEUX D'INTÉRÊT

[Blue Lagoon](#)

### ACTIVITÉS

[Entrée au Blue Lagoon](#)



Blue Lagoon

## Jour 2

REYKJAVIK > SNAEFELLSNES

📍 160 km

🚗 2h15

Petit déjeuner.

Route vers la charmante région de **Borgarjörður**, avec ses chutes d'eau pittoresques **Hraunfossar** et **Barnafoss**, **Reykholt**, petit village historique et les sources de **Deildartunguhver**.

Si vous souhaitez en savoir plus sur l'époque des vikings et la plus célèbre saga islandaise, n'hésitez pas à vous arrêter au musée du **Settlement Centre** à **Borgarnes**.

Vous continuerez votre route en direction de **la péninsule de Snæfellsnes**, véritable condensé des plus beaux paysages de l'Islande.

## NEUX D'INTÉRÊT

Nuit dans une ferme-auberge de la région.

[Gerduberg](#)

[Borgarnes](#)

[Hraunfossar](#)

[Barnafoss](#)

[Deildartunguhver](#)


[Reykholt](#)

[Hvammsvík](#)

## ACTIVITÉS

[Entrée aux Hvammsvík Hot Springs](#)





Hraunfossar

## Jour 3

SNAEFELLSNES > VARMAHLID

📍 250 km

🚗 3h15

Petit déjeuner.

Aujourd'hui, vous découvrirez toutes les merveilles de la **péninsule de Snaefellsnes**. La jolie route 54 permet de faire le tour de la péninsule en longeant ses côtes.

Villages portuaires pleins de charme, plages de sable noir, hameaux hors du temps, champs de lave, falaises abruptes, côtes sauvages et mystique **parc national de Snaefellsjökull** et son stratovolcan vous attendent.

Continuation vers le Nord-Ouest via la Ring Road, où vous pourrez faire une halte au rocher basaltique de **Hvitserkur**, trônant fierement sur une petite plage de sable noir.

**LIEUX D'INTÉRÊT**

Nuit dans une ferme-auberge de la région.

Ytri Tunga

Hvammstangi

Kirkjufell

Grundarfjörður

Hellnar

Arnarstapi

Parc national du Snaefellsjökull

Hvitserkur

## ACTIVITÉS

Croisière d'observation des baleines  
depuis Grundarfjörður



Kirkjufell

## Jour 4

VARMÁHLID > AKUREYRI

📍 150 km

🚗 1h40



Petit déjeuner.

Vous pourrez rencontrer les célèbres **chevaux islandais** dans la campagne environnante, et découvrir la ferme historique de **Glaumbaer** et ses toits de tourbe.

Empruntez l'**Arctic Coast Way** pour longer les fjords glacés de la côte et visiter **Siglufjördur** et **Dalvik**, ou bien poursuivez sur la **route 1** vers **Akureyri** pour y consacrer plus de temps.

Nuit dans une ferme auberge de la région d'**Akureyri**.

## LIEUX D'INTÉRÊT

Siglufjördur

Akureyri

Dalvik

Glaumbaer



Hvitserkur

## Jour 5

AKUREYRI > MYVATN

📍 80 km

🚗 1h00

Petit déjeuner.

Départ vers **les paysages lunaires de Myvatn**, où vous passerez 2 nuits. Ces deux jours vous permettront d'admirer les sites majeurs du Nord, aussi appelés **cercle de diamant** : le lac Myvatn, Godafoss, Grjotagja, Asbyrgi...

En fin de journée, prélasssez-vous dans **les bains géothermiques** de Myvatn pour un instant de détente et d'émerveillement unique.

Le Nord du pays est une étape idéale pour l'observation des aurores boréales ! Ici, le pourcentage de chance d'en apercevoir est élevé. N'hésitez pas à opter pour une **chasse aux aurores boréales en super-jeep** autour du lac myvatn, ou bien préparez-vous une couverture, un thermos et une lampe torche et partez avec votre véhicule aux alentours, loin de toute pollution lumineuse pour une chasse intense !

Nuit dans une ferme-auberge de la région de Myvatn.

#### Myvatn Nature Baths

Godafoss

Dettifoss

Husavik

Asbyrgi

Myvatn

GeoSea

Grjotagja

#### Entrée au Myvatn Nature Baths

Entrée aux bains de mer géothermiques

GeoSea

Chasse aux aurores boréales en super-jeep autour du lac Myvatn

Motoneige au lac Myvatn

Balade en traineau de chiens autour du lac Myvatn

LIEUX D'INTÉRÊT

ACTIVITÉS



Godafoss

## Jour 6

MYVATN

Petit déjeuner.

Seconde journée consacrée aux merveilles du **Cercle de diamant**.

Vous pouvez également tenter l'aventure d'une **activité hivernale** avec des huskys ou en motoneige, ou bien profiter des **GeoSea** d'Husavik ou des **Myvatn Nature Baths**.

Si vous n'avez pas eu la chance d'observer les **aurores polaires**, n'hésitez à rententer votre chance ce soir !

## LIEUX D'INTÉRÊT

[Myvatn Nature Baths](#)

[Godafoss](#)

[Dettifoss](#)

[Husavik](#)

[Asbyrgi](#)

[Myvatn](#)

[GeoSea](#)

[Grjotagja](#)

## ACTIVITÉS

[Entrée au Myvatn Nature Baths](#)

[Entrée aux bains de mer géothermiques](#)

[GeoSea](#)

[Chasse aux aurores boréales en super-jeep autour du lac Myvatn](#)

[Motoneige au lac Myvatn](#)

[Balade en traineau de chiens autour du lac Myvatn](#)





Dettifoss

## Jour 7

MYVATN > EGILSSTADIR

📍 175 km

🚗 2h15

Petit déjeuner.

Vous continuerez votre périple sur la **Ring Road**, à travers de sublimes paysages. Vous arriverez à **Egilsstaðir**, ville principale de l'Est, et pourrez partir découvrir les environs du **lac Lögurinn** ou vous aventurer dans les **majestueux fjords**.

Dans la soirée, n'hésitez pas à vous rendre aux **bains géothermiques de Vök**.

Nuit dans une ferme-auberge ou un hôtel de la région d'Egilsstaðir.

## LIEUX D'INTÉRÊT

[Egilsstaðir](#)

[Vök Baths](#)


## ACTIVITÉS

[Entrée aux Vök Baths](#)



## Jour 8

### EGILSSTADIR > HÖFN

 260 km

 3h30

Petit déjeuner.

Départ vers Höfn, en longeant **les côtes sauvages de l'Est** sur la route principale. Au volant de votre voiture, vous admirerez les paysages somptueux entre océan et montagnes.

Faites une halte dans l'un des nombreux villages côtiers. Nous vous conseillons **Djupivogur**, composé de quelques maisons et bateaux de pêche.

Le soir, opter pour un dîner de spécialités locales. Les **langoustines de Höfn** sont en effet réputées dans toute l'île.

Nuit dans une ferme-auberge de la région.

### LIEUX D'INTÉRÊT

[Seydisfjordur](#)

[Djupivogur](#)

[Höfn](#)





Fjords de l'Est

## Jour 9

HÖFN > KIRKJUBAEJARKLAUSTUR

📍 210 km

🚗 2h45

Petit déjeuner.

Cap vers le Sud, en traversant les sublimes sites du **Sud du parc national du Vatnajökull**.

Premier arrêt au lagon glaciaire du **Jokulsarlon**, où vous pourrez admirer les multiples facettes de cette lagune unique au monde lors d'une promenade sur les chemins environnants. Au départ de Jokulsarlon, nous vous suggérons fortement de partir explorer **une grotte de glace bleue** du Vatnajökull.

Juste à côté, ne manquez pas la **plage de diamants**, magnifique plage de sable noir volcanique où les blocs de glace du lagon viennent se poser avant de partir dans l'océan.

Si vous souhaitez explorer en profondeur le géant de glace Vatnajökull, direction **Skaftafell** pour des randonnées en liberté, ou une randonnée guidée sur **les langues glaciaires du Vatnajökull**.

Nuit dans une ferme auberge de la région de Kirkjubaejarklaustur.

#### NE PAS MANQUER

#### ACTIVITÉS

[Kirkjubaejarklaustur](#)

[Jokulsarlon](#)

[Plage de diamants](#)

[Vatnajökull](#)

[Skaftafell](#)

[Svartifoss](#)

[Randonnée sur le glacier Svinafellsjökull](#)

[Randonnée sur le glacier Falljökull](#)

[Randonnée et exploration d'une grotte de glace du Vatnajökull](#)

[Exploration d'une grotte de cristal du](#)

[Vatnajökull](#)





Plage de diamants

## Jour 10

KIRKJUBAEJARKLAUSTUR > FLUDIR

📍 250 km

🚗 3h15

Petit déjeuner.

Journée consacrée aux sites emblématiques de la côte Sud. Direction Vik pour une balade le long de **Reynisfjara**, l'une des plus belles plages du monde, entre sable noir et colonnes basaltiques. Vous admirerez au large **les stacks de Reynisdrangar**, pour un tableau marin unique.

Montez en haut des **falaises de Dyrholaey**, et admirez leur arche plongeant dans la mer.

Vous aurez les plages de sable noir et l'Océan Atlantique à perte de vue !

Sur votre route pour le cercle d'or, vous passerez par les paysages de la calotte glaciaire de Myrdalsjökull et pourrez opter pour une randonnée ou de l'escalade sur glace au coeur de sa langue glaciaire, le Solheimjaökull.

Ne manquez pas les cascades emblématiques de la côte Sud, **Skogafoss** et **Seljalandsfoss**, situées sur votre trajet.

À votre arrivée dans la région, plongez dans le **Secret Lagoon**, la plus ancienne piscines géothermiques du pays.

Nuit dans une ferme-auberge du cercle d'or.

[Seljalandsfoss](#)

[Skogafoss](#)

[Solheimajökull](#)

[Myrdalsjökull](#)

[Vik i Myrdal](#)

[Reynisfjara](#)

[Dyrholaey](#)

[Secret Lagoon](#)

[Lava Centre](#)

## ACTIVITÉS

[Entrée au Secret Lagoon](#)

[Entrée au Lava Centre](#)

[Randonnée sur le glacier Solheimajökull](#)

[Randonnée et escalade sur le glacier](#)

[Solheimajökull](#)

[Motoneige sur le glacier Eyjafjallajökull](#)



Plage de Reynisfjara

## Jour 11

RÉGION DU CERCLE D'OR > REYKJAVIK

📍 115 km

🚗 1h40

Petit déjeuner.

Journée consacrée à l'exploration des trois sites emblématiques du **Cercle d'Or**.

Vous découvrirez **le site géothermique de Geysir** et son geyser Strokkur, crachant son jet bouillonnant toutes les 10 minutes pour un spectacle de la nature jamais vu !

Vous admirerez les célèbres **chutes d'or de Gullfoss** et observez leur arc-en-ciel pour de sublimes clichés, et optez pour une balade au cœur du parc national de Thingvellir, haut lieu historique du pays, avec ses paysages à couper le souffle.

Puis, vous continuerez vers Reykjavik, où nous vous conseillons de terminer cette journée avec une baignade au tout nouveau spa haut de gamme du **Sky Lagoon**, ou partir pour une **croisière à la rencontre des aurores boréales**.

Nuit à l'hôtel à Reykjavik.

## LIEUX D'INTÉRÊT

[Sky Lagoon](#)

[Thingvellir](#)

[Geysir](#)

[Gullfoss](#)

## ACTIVITÉS

[Chasse aux aurores boréales en bateau,](#)

[super jeep ou bus](#)

[Entrée au Sky Lagoon](#)





Strokuur

## Jour 12

REYKJAVIK > PARIS

 3h30



Route vers l'aéroport de Keflavik, et restitution de votre véhicule de location.  
Envol vers la France.

## Témoignages

### À faire au moins une fois dans sa vie

Ma femme et moi même avons passé un excellent séjour. Ce road trip de 12 jours nous a permis de découvrir les différents aspects des 4 points cardinaux de l'île. Nous avons également pu voir de magnifiques aurores boréales 3 soirs de suite, et la plus surprenante fut la dernière qui nous en a mis plein les yeux en emplissant le ciel de son voile moiré. Le voyage était parfaitement organisé avec la tablette embarquée qui nous indiquait notre parcours du jour ainsi que ce qu'il y avait à voir, à faire et à visiter. Nous étions en parfaite autonomie et c'est ce qui nous plu, car c'est nous qui décidions d'aller ou pas sur les recommandations de la tablette. Il faut dire aussi que nous avons pris le Routard pour nous aiguiller dans nos choix, celui ci a été d'une grande aide pour trouver un bon petit restaurant chaque soir quand nous faisions halte chez nos hôtes. Je ne peux que recommander ce road trip à qui ça ne dérange pas de faire environ 3000 kilomètres en 12 jours. Il faudra prendre en compte aussi que le litre de SP95 coûte environ 330 ISK, donc prévoir un budget essence conséquent. C'est un voyage à faire au moins une fois dans sa vie ne serait ce que pour voir le merveilleux spectacle d'une aurore boréale.



Frédéric S.    Décembre 2022

## Budget

Ce voyage est réalisable du 1er octobre au 30 avril.

À partir de 2440 € TTC par personne

### Inclus

- Les vols internationaux A/R de la compagnie Icelandair.
- Les frais variables révisables : 161 € par personne.

- Les 11 nuits en chambre double standard :
  - 2 nuits en hôtel 4\* à Reykjavik
  - 9 nuits dans des fermes-auberges avec SDB à partager.
- Les petits déjeuners.
- La voiture de location de catégorie F (Suzuki Vitara ou similaire) du 1er au 12ème jour, avec :
  - Le Wifi à bord
  - Une tablette électronique avec système de navigation intégrant votre itinéraire et les lieux d'intérêt sur votre trajet
  - Le second conducteur
  - Le kilométrage illimité
  - L'assurance CDW

Voir les [conditions de location de voiture](#).
- Les garanties Bagages, Assistance médicale et Rapatriement, offertes par Vivatours.

## Non inclus

- Les repas et les boissons.
- Le carburant.
- La taxe kilométrique : 1740 ISK, soit env. 12 € par jour de location (à régler sur place au loueur).
- Le supplément salles de bains privatives en fermes-auberges : + 265 € par personne.
- Les [assurances voyage complémentaires](#) proposées par Vivatours (garanties annulation, pack confort, multirisque, protection sanitaire...).