

12 JOURS

EN VOITURE EN ÉTÉ

Glaciers, cascades et sources chaudes

Un voyage parfaitement équilibré pour explorer la nature estivale, tout autour de l'île.



Vous aimerez

- Le Blue Lagoon et le Sky Lagoon, expériences géothermiques incontournables.
- La péninsule de Snæfellsnes et son parc national.
- Les villages portuaires du Nord et le lac Mývatn, cœur volcanique et mystérieux du pays.
- Le cercle de diamant : Dettifoss, Godafoss, canyon d'Ásbyrgi et Husavik, capitale des baleines.


- Les fjords de l'Est, sauvages et authentiques, ponctués de bains thermaux comme Vök.
- Le Sud du Vatnajökull, entre lagon de Jökulsárlón, plage de diamants et parc de Skaftafell.
- Les cascades emblématiques de Skogafoss et Seljalandsfoss, symboles de la Côte Sud.
- Le Cercle d'Or : Thingvellir, Geysir et Gullfoss, apothéose naturelle.

Itinéraire

Ce roadtrip en liberté vous entraîne sur les plus belles routes de l'île, entre étapes mythiques et découvertes plus secrètes. Dès votre arrivée, vous goûterez à la douceur des lagons géothermiques, avant de plonger dans l'Ouest sauvage et la péninsule de Snæfellsnes, surnommée "l'Islande miniature". Cap ensuite vers le Nord, avec Akureyri, le cercle de diamant et ses cascades monumentales, le lac Mývatn et les panoramas volcaniques qui semblent venus d'une autre planète. Vous rejoindrez ensuite l'Est et ses fjords escarpés, ponctués de villages hors du temps et de bains géothermiques perchés face à la mer. Puis viendra le Sud spectaculaire, entre glaciers étincelants, lagons d'icebergs, plages noires et cascades iconiques. Enfin, le Cercle d'Or, avec ses geysers, ses failles et ses chutes d'or. L'Islande dans toute sa diversité.

Jour 1

PARIS > REYKJAVIK

 50 km

 45 min

Envol à destination de Keflavik.

Prise en charge de votre **véhicule de location**. Vous recevrez une **tablette connectée**, sur laquelle vous retrouverez votre itinéraire personnalisé et les étapes de votre roadtrip.

Route vers Reykjavik.

Nuit dans un hôtel de Reykjavik.

LIEUX D'INTÉRÊT

[Blue Lagoon](#)

[Brimketill](#)

[Fagradalsfjall](#)

[Reykjavik](#)

ACTIVITÉS


[Entrée au Blue Lagoon](#)



Blue Lagoon

Jour 2

REYKJAVIK > SNAEFELLSNES

 160 km

 2h15

Petit déjeuner.

Route vers la péninsule de Snæfellsnes à travers les paysages extraordinaires de l'Ouest et la région de Borgarfjörður.

Depuis le village de **Borgarnes**, vous pourrez découvrir l'exposition de la saga islandaise la plus populaire du pays, avant de partir à la découverte des **cascades de Hraunfossar et Barnafoss**.

Faites une halte aux sources thermales les plus puissantes d'Europe à **Deildartunguhver** ou découvrez le hameau chargé d'histoire de **Reykholt**.

À l'entrée de la péninsule, arrêtez-vous devant les impressionnantes colonnes basaltiques de **Gerduberg**.

Nuit dans une ferme-auberge de la péninsule de Snæfellsnes.

[Gerduberg](#)

[Borgarnes](#)

[Hraunfossar](#)

[Barnafoss](#)

[Deildartunguhver](#)

[Reykholt](#)

[Hvammsvik](#)

ACTIVITÉS

[Entrée aux Hvammsvik Hot Springs](#)



Hraunfossar

Jour 3

SNAEFELLSNES > VARMAHLID

 250 km

 3h15

Petit déjeuner.

Profitez de cette journée pour découvrir toutes les richesses de la péninsule de Snæfellsnes. Surnommée "Islande miniature", cette péninsule condense tous les paysages emblématiques du pays.

Au Nord, vous découvrirez de charmants **villages portuaires**, comme Stykkisholmur, Ólafsvík et Grundarfjörður, ainsi que le photogénique **mont Kirkjufell** et ses jolies cascades. Le Sud, plus sauvage, est constitué de minuscules villages hors du temps, et de côtes sauvages brutes.

Ne manquez pas le **parc national de Snæfellsjökull**, avec son sublime stratovolcan et ses nombreux trésors naturels.

Route vers le Nord-Ouest, où vous pourrez rejoindre l'Arctic Coast Way et faire une halte au village de **Hvammstangi** pour découvrir les phoques et oiseaux marins de la péninsule de Vatsnes, ou le rocher basaltique de **Hvitserkur**, trônant sur une jolie plage de sable noir.

Nuit dans une ferme-auberge de la région.

Ytri Tunga

Hvammstangi

Kirkjufell

Stykkisholmur

Grundarfjörður

Hellnar

Arnarstapi

Parc national du Snæfellsjökull

Hvitserkur

ACTIVITÉS

Randonnée d'une journée sur le glacier


Snæfellsjökull



Mont Kirjufell

Jour 4

VARMAHLID > AKUREYRI

 150 km

 1h40

Petit déjeuner.

Avant de prendre la route vers la capitale du Nord, optez pour une halte à la ferme historique en tourbe de **Glaumbaer** et visitez son petit musée expliquant le mode de vie des fermiers. Route vers Akureyri, à travers les sublimes paysages glacés du Nord-Ouest. Prenez l'Arctic Coast Way, en longeant les fjords pour découvrir **Siglufjördur** et **Dalvik**, ou bien continuez sur la Ring Road pour profiter de la charmante ville de **Akureyri**.

Nuit dans une ferme auberge de la région d'Akureyri.

LIEUX D'INTÉRÊT

[Siglufjördur](#)

[Akureyri](#)

[Dalvik](#)

[Glaumbaer](#)

ACTIVITÉS

[Rafting familial sur la West Glacial River](#)

[Rafting extrême sur la East Glacial River](#)



Hvitserkur

Jour 5

AKUREYRI > MYVATN

 80 km

 1h00

Petit déjeuner.

Route vers le lac Myvatn et ses paysages somptueux, pour deux nuits.

Ces deux jours vous permettront de découvrir le **cercle de diamant**, regroupant les sites les plus spectaculaires du pays : les cascades de Godafoss et Dettifoss, la grotte de Grjotagja, le canyon d'Asbyrgi, le village de pêcheurs d'Husavik et le Lac Myvatn.

Vous pouvez aussi opter pour un moment de détente absolu dans les **sources chaudes géothermiques** de Myvatn ou d'Husavik.

Nuit dans la région de Myvatn.

LIEUX D'INTÉRÊT

[Myvatn Nature Baths](#)

[Godafoss](#)

[Dettifoss](#)

[Asbyrgi](#)

[Myvatn](#)

[Grjotagja](#)

ACTIVITÉS

[Entrée au Myvatn Nature Baths](#)

[Entrée aux bains de mer géothermiques](#)

[GeoSea](#)



Myvatn Nature Baths

Jour 6

MYVATN

Petit déjeuner.

Seconde journée consacrée aux merveilles du **cercle de diamant**.

Vous pouvez aussi opter pour une **croisière d'observation des baleines et des macareux** ou bien partir pour une aventure hors du commun en **super-jeep dans les hautes terres** en option.

Nuit LIEUX D'INTÉRÊT

Myvatn Nature Baths

Godafoss

Dettifoss

Husavik

Asbyrgi

Myvatn

GeoSea

Grjotagja

ACTIVITÉS

Entrée au Myvatn Nature Baths

Entrée aux bains de mer géothermiques

GeoSea

Croisière d'observation des baleines
depuis Husavik

Croisière d'observation des baleines et
macareux depuis Husavik

Aventure en Super-Jeep à Askja, Viti et
Holuhraun



Le port d'Husavik

Jour 7

MYVATN > EGILSSTADIR

📍 175 km

🚗 2h15

Petit déjeuner.

Prenez la route vers l'Est, à travers des paysages arides et mystiques, avant d'arriver à Egilsstaðir. Capitale de l'Est, Egilsstaðir est le point d'entrée de nombreux sites sauvages, comme le **lac Lögurinn** et les chutes pittoresques de **Hengifoss**, et bien sûr des sublimes **fjords de l'Est**.

Dans la soirée, n'hésitez pas à vous rendre aux nouveaux **bains géothermiques de Vök**.

Nuit dans une ferme-auberge ou un hôtel de la région d'Egilsstaðir.

LIEUX D'INTÉRÊT

[Egilsstaðir](#)


[Vök Baths](#)

[Seydisfjörður](#)

ACTIVITÉS

[Balade à cheval dans l'Est islandais](#)

[Entrée aux Vök Baths](#)



Vök Baths

Jour 8

EGILSSTADIR > HÖFN

📍 260 km

🚗 3h30

Petit déjeuner.

Départ vers Höfn via la **route des fjords**, entre montagnes plongeant dans la mer, panoramas pittoresques et petits villages de pêcheurs.

Nous vous suggérons de goûter à la grande spécialités de la ville de Höfn, les **langoustines**.

Nuit dans une ferme-auberge de la région.

LIEUX D'INTÉRÊT

[Egilsstadir](#)

[Seydisfjordur](#)

[Djupivogur](#)

[Höfn](#)



Le village de Faskrudsfjordur

Jour 9

HÖFN > KIRKJUBAEJARKLAUSTUR

📍 210 km

🚗 2h45

Petit déjeuner.

Sur votre route, découvrez les joyaux du **Sud du parc national emblématique du Vatnajökull**. Glacier d'exception, vous pouvez choisir de partir pour une **randonnée** sur ses pentes glacées, ou bien pour une aventure en **motoneige**. Vous admirerez aussi le mythique lagon glaciaire du **Jökulsarlon**, où flottent harmonieusement une multitude d'icebergs bleutés. Juste en face, ne manquez pas la **plage de diamants**, unique au monde, où reposent des blocs de glace translucides sur le sable noir.

Depuis Skaftafell, partez en randonnée ou bien optez pour une activité guidée.

Nuit dans une ferme-auberge de la région de Kirkjubæjarklaustur.

ACTIVITÉS

LIEUX D'INTÉRÊT

[Kirkjubæjarklaustur](#)

[Jökulsarlon](#)

[Vatnajökull](#)

[Skaftafell](#)

[Motoneige sur le glacier Vatnajökull](#)

[Randonnée sur le glacier Svinafellsjökull](#)

[Randonnée sur le glacier Falljökull](#)

[Croisière en bateau amphibie sur le](#)

[Jökulsárlón](#)

[Croisière en zodiac sur le Jökulsarlon](#)

[Balade en kayak sur le Jökulsárlón](#)



Jokulsarlon

Jour 10

KIRKJUBAEJARKLAUSTUR > FLUDIR

 250 km

 3h15

Petit déjeuner.

Vous partirez aujourd'hui vers le Cercle d'or, et traverserez la jolie côte Sud islandaise.

Sur votre route, vous admirerez les paysages spectaculaires offerts par le glacier

Myrdalsjökull et sa langue glaciaire **Solheimajökull**, et pourrez choisir d'y randonner.

Vous passerez par le charmant village de **Vik i Myrdal**, et découvrirez la mythique plage de sable noire de **Reynisfjara** et les falaises de **Dyrholaey**.

En chemin, vous pourrez découvrir le **Lava Centre**, proposant une belle introduction aux phénomènes géologiques et volcaniques du pays, avant d'admirer les cascades de

Seljalandsfoss et **Skogafoss**.

Nuit dans une ferme-auberge du cercle d'or.

Seljalandsfoss

Skogafoss

Solheimajökull

Myrdalsjökull

Vik i Myrdal

Reynisfjara

Dyrholaey

Lava Centre

ACTIVITÉS

Entrée au Lava Centre

Randonnée sur le glacier Solheimajökull

Randonnée et escalade sur le glacier

Solheimajökull

Balade à cheval sur la plage de sable noir

Vikurfjara


Motoneige sur le glacier Eyjafjallajökull



Skogafoss

Jour 11

RÉGION DU CERCLE D'OR > REYKJAVIK

 115 km

 1h40

Petit déjeuner.

Journée consacrée à l'exploration des trois sites emblématiques du **Cercle d'or**.

Le site de **Geysir**, sur lequel se trouve des sources d'eau chaudes bouillonnantes et des geysers, dont le plus célèbre Strokkur, crachant son impressionnant jet toutes les dix minutes.

Le parc national de **Thingvellir**, offrant un grand intérêt historique et de sublimes paysages.

Les chutes d'or de **Gullfoss** et leur arc-en-ciel photogénique.

Puis, vous continuerez vers Reykjavik, où nous vous conseillons de terminer cette journée avec une baignade au tout nouveau spa haut de gamme du **Sky Lagoon**.

Nuit à l'hôtel à Reykjavik.

Sky Lagoon

Thingvellir

Geysir

Reykjavik

Gullfoss

ACTIVITÉS

Entrée au Sky Lagoon

Croisière d'observation des baleines
depuis Reykjavik



Gullfoss

Jour 12

REYKJAVIK > PARIS

 3h30

Route vers l'aéroport de Keflavik, et restitution de votre véhicule de location.
Envol vers la France.

Témoignages

Budget

Ce voyage est réalisable du 1er mai au 30 septembre.

À partir de 2790 € TTC par personne

Inclus

- Les vols internationaux A/R de la compagnie Icelandair.
- Les frais variables révisables : 172 € par personne.
- Les 11 nuits en chambre double standard :
 - 2 nuits en hôtel 4* à Reykjavik
 - 9 nuits dans des fermes-auberges avec SDB à partager.
- Les petits déjeuners.
- La voiture de location de catégorie A (type Toyota Yaris ou similaire) du 1er jour à l'aéroport au 12ème jour à l'aéroport avec :
 - Le Wifi à bord
 - Une tablette électronique avec système de navigation intégrant votre itinéraire et les lieux d'intérêt sur votre trajet
 - Le second conducteur
 - Le kilométrage illimité
 - L'assurance CDWVoir les [conditions de location de voiture](#)
- Les garanties Bagages, Assistance médicale et Rapatriement, offertes par Vivatours.

Non inclus

- Les repas.
- Le carburant.
- La taxe kilométrique : 1740 ISK, soit env. 12 € par jour de location (à régler sur place au loueur).
- Les SDB privées pour 9 nuits : + 455 € par personne.
- Les [assurances voyage complémentaires](#) proposées par Vivatours (garanties annulation, pack confort, multirisque, protection sanitaire...).